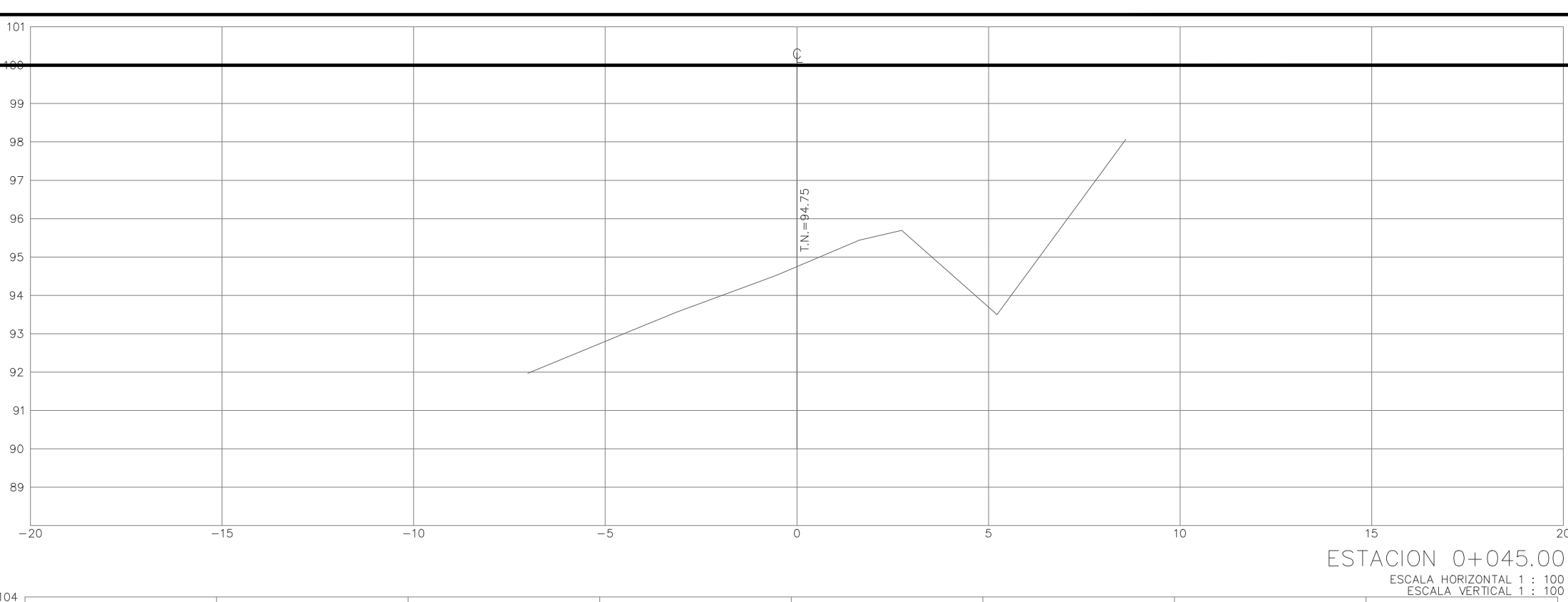


ESTACION 0+020.00
ESCALA HORIZONTAL 1 : 100
ESCALA VERTICAL 1 : 100

ESTACION 0+015.00
ESCALA HORIZONTAL 1 : 100
ESCALA VERTICAL 1 : 100

ESTACION 0+010.00
ESCALA HORIZONTAL 1 : 100
ESCALA VERTICAL 1 : 100

ESTACION 0+005.00
ESCALA HORIZONTAL 1 : 100
ESCALA VERTICAL 1 : 100



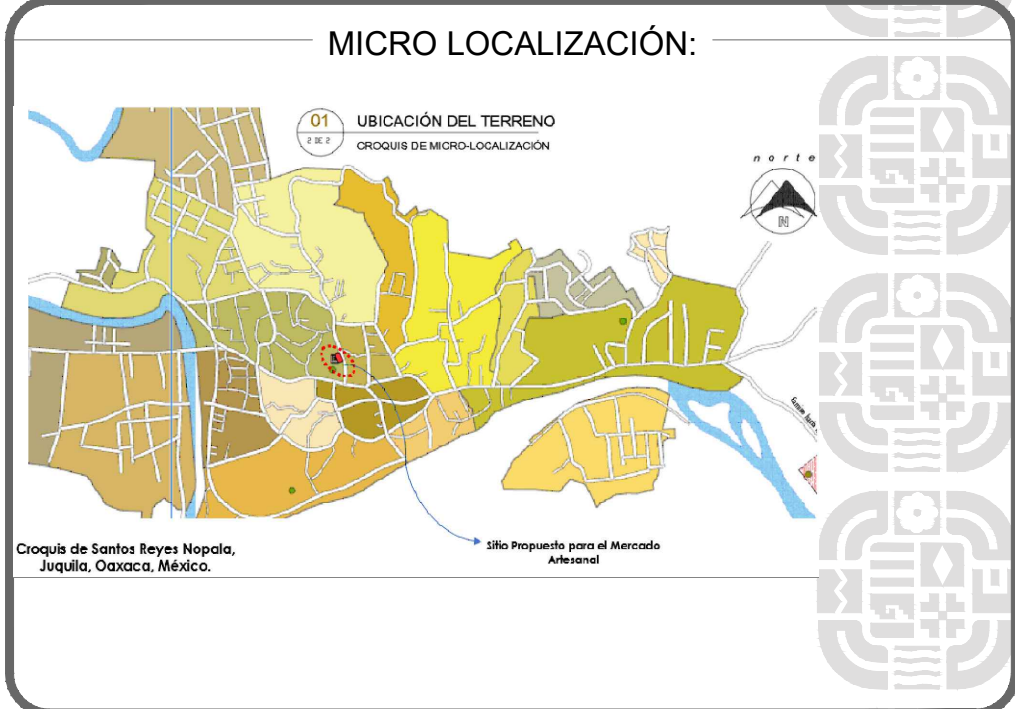
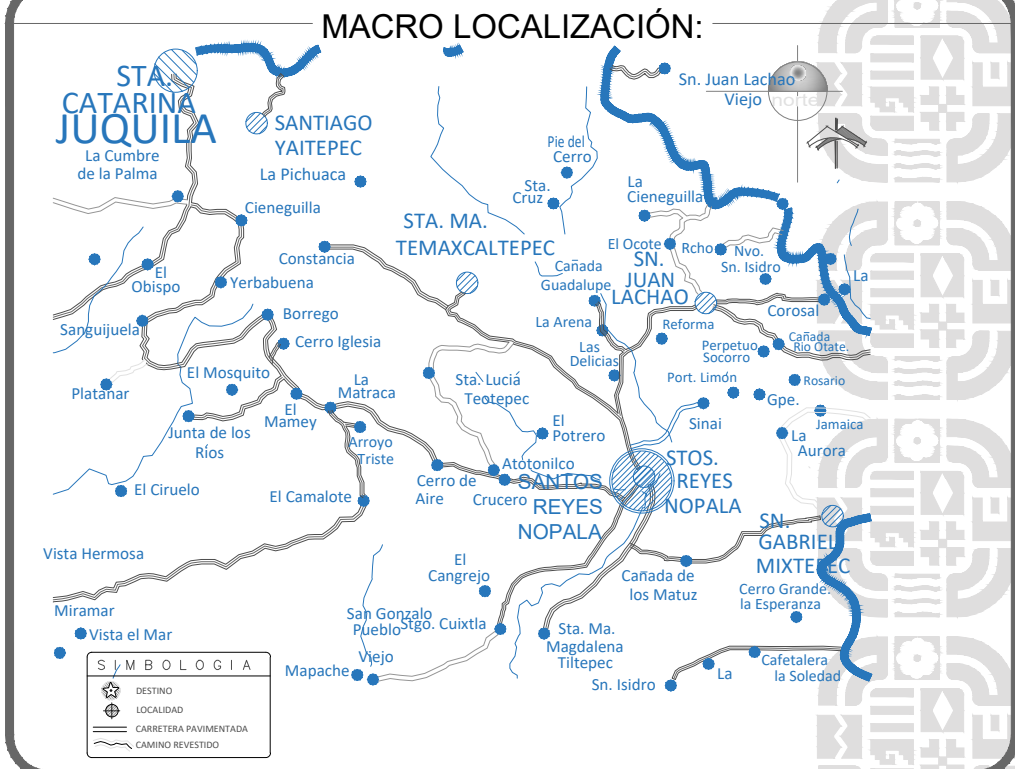
ESTACION 0+045.00
ESCALA HORIZONTAL 1 : 100
ESCALA VERTICAL 1 : 100

ESTACION 0+040.00
ESCALA HORIZONTAL 1 : 100
ESCALA VERTICAL 1 : 100

ESTACION 0+035.00
ESCALA HORIZONTAL 1 : 100
ESCALA VERTICAL 1 : 100

ESTACION 0+030.00
ESCALA HORIZONTAL 1 : 100
ESCALA VERTICAL 1 : 100

ESTACION 0+025.00
ESCALA HORIZONTAL 1 : 100
ESCALA VERTICAL 1 : 100



SIMBOLOGIA:

TODAS LAS COTAS DEBERÁN COTEJARSE ENTRE LOS PLANOS ARQUITECTÓNICOS Y ESTRUCTURALES ANTES DE INICIAR ALGÚN TRABAJO. EN CASO DE ENCONTRAR DIFERENCIAS ENTRE ESTAS SE SOLICITARÁ LA ACLARACIÓN PERTINENTE.

LOS DETALLES ESTRUCTURALES, ASÍ COMO LAS SECCIONES Y ARMADOS CORRESPONDIENTES QUE NO SE MUESTREN A ESCALA, ESTÁN ACOTADOS Y REFERENCIADOS EN LOS PLANOS ESTRUCTURALES.

TODAS LAS ELEVACIONES Y PAÑOS MARCADOS SE CONSIDERAN A NIVEL Y A PLUMBOS RESPECTIVAMENTE, SALVO DONDE SE INDIQUE LO CONTRARIO.

LAS CARGAS DE DISEÑO, ESTÁN APEGADAS AL TIPO DE ESTRUCTURA, MATERIALES, GEOMETRÍA Y DIMENSIONES CORRESPONDIENTES, CON APEGO A LA REGLEMENTACIÓN VIGENTE.

SE DIMENSIONÓ, ANALIZÓ Y DISEÑÓ CADA ELEMENTO ESTRUCTURAL, CON APEGO A LA NORMATIVA CORRESPONDIENTE VIGENTE.

CUALQUIER CAMBIO AL PROYECTO ESTRUCTURAL DEBERÁ SER COMUNICADO CON LA DEBIDA ANTICIPACIÓN AL RESPONSABLE DEL PROYECTO PARA SU CAMBIO Y/O APROBACIÓN; DE LO CONTRARIO, EL CAMBIO PASARÁ A SER RESPONSABILIDAD ABSOLUTA DE QUIÉN LO REALICE.



ING. SALOMÓN JARA CRUZ
GOBERNADOR CONSTITUCIONAL DEL ESTADO DE OAXACA
ARQ. CARLOS VICHIDO HERNANDEZ
SECRETARIO DE INFRAESTRUCTURAS Y COMUNICACIONES
ING. LUIS EDUARDO VELASCO LUNA
SUB SECRETARIO DE OBRAS PUBLICAS

DIRECCIÓN DE ESTUDIOS Y PROYECTOS

ARQ. EDITH LOURDES CHINCOYA GARCÍA
DIRECTORA DE ESTUDIOS Y PROYECTOS

SELO DE APROBACIÓN
DIRECCIÓN DE ESTUDIOS Y PROYECTOS

ARQ. LUIS ALBERTO GONZÁLEZ CRUZ
JEFE DEL DEPARTAMENTO DE ESTUDIOS

NOMBRE DE LA OBRA:

CONSTRUCCIÓN DE MERCADO PUBLICO EN LA LOCALIDAD DE SANTOS REYES NOPALA, MUNICIPIO DE SANTOS REYES NOPALA.

UBICACION:

MUNICIPIO: SANTOS REYES NOPALA
LOCALIDAD: SANTOS REYES NOPALA

DISTRITO: JUJUILA
REGION: COSTA

DATOS DE TECNICO RESPONSABLE:

DIRECTOR RESPONSABLE DE OBRA

PROYECTISTA

TIPO DE PLANO:

PLANTA TOPOGRAFICA.

FECHA:
2025
ESCALA:
EL QUE SE INDICA
ACOTACIÓN:
METROS

CLAVE DE PLANO:
PL-TOP-03
No. PLANO:
03 de 03